


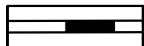





Умовні позначення:

-  - ділянка проектування
-  - межа санітарно-захисної зони об'єктів V класу шкідливості (50 м)
-  - межа санітарно-захисної зони об'єктів IV класу шкідливості (100 м)
-  - залізниця
-  - межа санітарно-захисної зони залізниці (100 м)

Погоджено	
Замість інв. №	
Підпис і дата	
Інв. № ор.	

						37-20-ДТП		
						Детальний план території земельної ділянки орієнтовною площею 5,0463 га, яка розташована в межах населеного пункту - міста Новгород-Сіверський, Чернігівської області, обмежену вулицею Залізничною та елементами ландшафту з метою визначення всіх планувальних обмежень використання території згідно з державними будівельними нормами санітарно-гігієнічними нормами, визначення містобудівних умов та обмежень забудови земельної ділянки.		
Змін.	Кіл.	Аркуш	№ док.	Підпис	Дата	Стадія	Аркуш	Аркушів
ГАП		Травка-Бабенко				П	1.1	
Перевірив		Травка-Бабенко				Схема розташування території у планувальній структурі населеного пункту . ПП фірма "Майстерня архітектора Травки В.А." м.Чернівці		
Розробив		Цвіль						
Н.контр.		Травка В. А.						